

## CURRICULUM PROFESSIONALE

Nome: Davide  
Cognome: Mancini  
Anno di nascita: 18.06.1973  
Sede: Lucca, Via Pisana 483  
Telefono: +39.335.8089497  
eMail: geodavidemancini@gmail.com

### TITOLI:

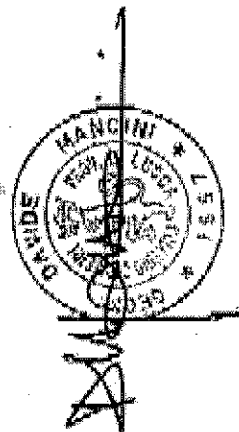
Diploma: Geometra  
Conseguito nell'anno: 1992  
Votazione: 50/60  
Esame di Stato: 1996  
Votazione: 77/100

### REQUISITI:

Professione: Geometra  
Albo di iscrizione: Collegio dei Geometri della Provincia di Lucca  
Anno di iscrizione: 15.04.1998  
Numero di iscrizione: 1557

### ATTIVITA' SVOLTA:

- o topografia finalizzata a:
- o progettazione e realizzazione di infrastrutture;
- o verifica idraulica di canali, torrenti e coste marine;
- o computo e calcolo movimentazione terra;
- o progettazione e realizzazione di nuove costruzioni;
- o tipi di frazionamento e tipi mappale per aggiornamenti della mappa del Catasto Terreni;
- o verifica e posizionamento di confini;
- o fotogrammetria terrestre per rilievo di fabbricati.



### ATTIVITA' SVOLTE PER INCARICHI SPECIFICI:

Anno: 2015

Ubicazione: Capannori

Descrizione: rilievi GPS finalizzati agli espropri necessari alla realizzazione di parte della rete ciclo-pedonale da realizzare nel Comune di Capannori.

**Committente: Amministrazione Comunale di Capannori**

Anno: 2014

Ubicazione: Capannori

Descrizione: rilievi GPS finalizzati alla progettazione di parte della rete ciclo-pedonale da realizzare nel Comune di Capannori.

**Committente: Amministrazione Comunale di Capannori**

Anno: 2009 >>> 2013

Ubicazione: Varie

Descrizione: rilievi GPS finalizzati a:

- aggiornamento delle mappe catastali come da Circ. 2/88;
- rilievo di terreni per restituzione di modelli matematici ai fini della progettazione, della ri-modellazione di terreni e per il rilievo di frane.

**Committente: Privati**

Anno: 2009

Ubicazione: Viareggio - Massarosa

Descrizione: redazione dei tipi di frazionamento per le procedure di esproprio relative ai lavori di adeguamento idraulico eseguite dal Consorzio di Bonifica Versilia Massaciuccoli sul canale Gora di Stiava (Viareggio), Rio di Ponente (Massarosa) e Canale Bufalina (Vecchiano).

**Committente: Amministrazione Provinciale di Lucca**

Anno: 2008

Ubicazione: Comune di Altopascio/Porcari - Lucca

Descrizione: Rilievo e restituzione di sezioni e attraversamenti dei rii Tazzera, Rapecchio e Rapecchino.

**Committente: Consorzio di Bonifica Auser – Bientina – Lucca**

Anno: 2008

Ubicazione: Comune di Mazzarrone - Catania

Descrizione: Rilievo plano-altimetrico e restituzione di 52 ha di territorio in scala di 1:500 per progettazione di un parco fotovoltaico.

**Committente: Eurinvest Energia Quattro S.r.l. – Milano**

Anno: 2008

Ubicazione: Lucca – SS12 e SP2

Descrizione: Redazione e approvazione dei frazionamenti per gli espropri a seguito dell'adeguamento della SS12 e SP2.

**Committente: Amministrazione Provinciale di Lucca**

Anno: 2007

Ubicazione: Provincia di Lucca, loc. Tonfano.

Descrizione: assistenza topografica per realizzazione del nuovo pontile sull'arenile antistante la Piazza XXIV Maggio.

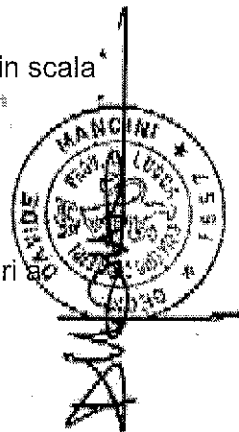
**Committente: S.A.C.A.I.M. – Venezia.**

Anno: 2006

Ubicazione: Provincia di Lucca, SS12 c/o Piaggiane.

Descrizione: assistenza topografica per la verifica della tesatura dei tiranti costituenti la struttura dell'arco in acciaio sul nuovo ponte per il collegamento della SS.12 con la SP2.

**Committente: Ortolan s.r.l. – Treviso.**



Anno: 2006.

Ubicazione: Provincia di Lucca, SS12 c/o Piaggiane.

Descrizione: assistenza topografica per il montaggio dell'arco in acciaio sul nuovo ponte per il collegamento della SS.12 con la SP2.

**Committente: Ortolan s.r.l. – Treviso.**

Anno: 2006.

Ubicazione: Provincia di Lucca, loc. Colle di Compito.

Descrizione: rilievo celerimetrico/batimetrico e restituzione del lago per pesca sportiva denominato "Palaiola".

**Committente: Ing. Andrea Ferro – Lucca.**

Anno: 2005.

Ubicazione: Provincia di Lucca, loc. Valdottavo.

Descrizione: assistenza topografica per la realizzazione della connessione alla SS.12 tramite adeguamento della SP.2 Lodovica per il collegamento della SS.12 con Borgo a Mozzano in riva destra del Serchio per tracciamento del progetto esecutivo, calcolo movimenti terra, integrazione celerimensura per sviluppo progettazione, verifiche su opere realizzate.

**Committente: Co.e.stra. – Firenze.**

Anno: 2005.

Ubicazione: Bologna.

Descrizione: livellazione di precisione per verifica dislivelli rete idrica Comune di Bologna.

**Committente: Gruppo HERA – Bologna.**

Anno: 2004.

Ubicazione: Provincia di Lucca, Lido di Camaione.

Descrizione: rilievo topografico plano-altimetrico dell'area circostante un tratto di autostrada A12 per lo sviluppo del progetto di realizzazione della terza corsia.

**Committente: SINA – SALT- Genova**

Anno: 2004.

Ubicazione: Provincia di Pisa, frazione Calabrone.

Descrizione: rilievo topografico plano-altimetrico della foce del canale "Scolmatore" e dell'area circostante nonché di parte del fondale marino antistante; redazione di sezioni trasversali del canale e sezioni del fondale marino.


**Committente: Prof. Ing. Milano Valerio – Università di Pisa.**

Anno: 2004.

Ubicazione: Lucca, frazione di Pontetetto, loc. "ai Bottacci".

Descrizione: rilievo topografico plano-altimetrico di supporto al collaudo delle opere eseguite per l'adeguamento idraulico del canale "Ozzeri"; redazione di sezioni trasversali dei bacini di espansione.

**Committente: Prof. Ing. Caramelli Stefano – Lucca.**



Anno: 2003.

Ubicazione; Lucca, centro storico.

Descrizione: Rilievo fotogrammetrico terrestre e restituzione grafica digitale dei fotogrammi di tutte le facciate della "Torre del Veglio".

**Committente: Arch. Guzzon Marco – Lucca.**

Anno: 2002.

Ubicazione; Lucca, centro storico.

Descrizione: Rilievo celerimetrico e rilievo fotogrammetrico terrestre e restituzione grafica digitale dei fotogrammi di tutte le facciate prospicienti la Piazza Cittadella e la Corte San Lorenzo.

**Committente: Arch. Chiantelli A. & Arch. Cecchini E. – Lucca.**

Anno: 1999.

Ubicazione: Lucca, Porcari.

Descrizione: Rilievo fotogrammetrico terrestre e restituzione grafica digitale dei fotogrammi degli scavi archeologici di "Fossa nera".

**Committente: Comune di Porcari.**

Anno: 1999.

Ubicazione: Lucca, centro storico.

Descrizione: Rilievo fotogrammetrico terrestre e restituzione grafica digitale dei fotogrammi delle due facciate dell'ex sede della Pretura.

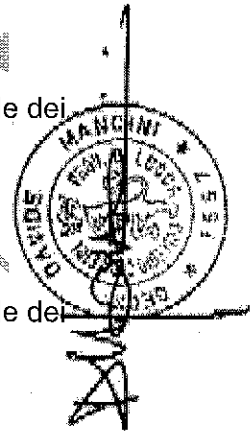
**Committente: Arch. Chiantelli A. & Arch. Cecchini E. – Lucca.**

Anno: 1999.

Ubicazione: Pisa.

Descrizione: Rilievo fotogrammetrico terrestre e restituzione grafica digitale dei fotogrammi della facciata principale del Palazzo "Quadratesi".

**Committente: Studio Associato Arch. Palumbo & Pierotti – Pisa.**



Anno: 1999.

Ubicazione: Pisa.

Descrizione: Rilievo fotogrammetrico terrestre e restituzione grafica digitale dei fotogrammi della facciata principale della limonaia retrostante il Palazzo "Quadratesi".

**Committente: Studio Associato Arch. Palumbo & Pierotti – Pisa.**

Anno: 1999.

Ubicazione: Pisa.

Descrizione: Rilievo fotogrammetrico terrestre e restituzione grafica digitale dei fotogrammi di una delle facciate principali prospicienti alla Piazza Cairoli, già Piazza della Berlino.

**Committente: Arch. Guasti Andrea – Pisa.**

Davide Mancini  
GEOMETRA

---

Anno: 1998.

Ubicazione: Lucca, San Filippo.

Descrizione: Rilievo fotogrammetrico terrestre e restituzione grafica digitale dei fotogrammi di tutte le facciate della torre campanaria della Chiesa di San Filippo.

Committente: Nottoli Graziano & C. s.a.s. – Lucca

